

# RUTA WAP CAMINO DE SANTIAGO

## Camino de Santiago de Madrid

### Etapa 1: Madrid - 13 km



El Camino de Santiago de Madrid más antiguo parte de la Parroquia de Santiago y San Juan Bautista, ubicada en la Plaza de Santiago, a pocos metros del Palacio Real callejeando por el Madrid de los Austrias se llega hasta la Plaza de Santo Domingo, desde la que se toma la C/ San Bernardo primero y Bravo Murillo después, para desembocar en la Plaza de Castilla. Siguiendo por el Paseo de la Castellana, se pasan las 4 Torres, para girar a la izquierda en Arzobispo Morcillo hasta la C/ Pedro Rico, bordeando el Hospital de la Paz. Tras cruzar el puente de la carretera de Colmenar Viejo, se llega a la C/ San Modesto, que se ha de tomar a la izquierda. Se continúa dejando el Hospital Ramón y Cajal a la derecha hasta llegar a la Avenida del Cardenal Herrera Oria, que se

cruza en el semáforo que se encuentra a nuestra derecha. En esta zona se pueden empezar a ver las primeras flechas amarillas que acompañarán y guiarán al peregrino hasta Santiago. Una vez se ha cruzado se encuentra, en la primera calle que sale a la izquierda, un pasadizo que lleva, tras atravesar nuevamente la Carretera de Colmenar, hasta el barrio de Montecarmelo. Ahí se debe coger su avenida principal, la Avenida de Montecarmelo, hasta alcanzar la valla del cementerio, a cuyo lado sale un camino que conduce hasta un paso inferior de la vía de ferrocarril y la M-40.



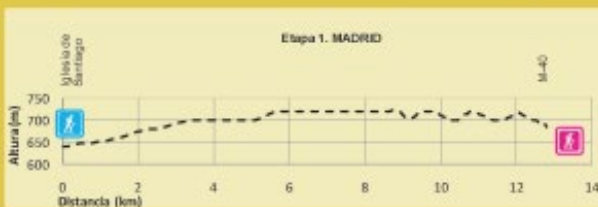
- Etapa 1: Madrid
- Etapa 2: Madrid - Tres Cantos
- Inicio (Parroquia de Santiago y San Juan Bautista)
- Final (M-40)

#### Obtención de carnet de peregrino y sellado de credencial

- 3 Oficina de la Asociación de Amigos de los Caminos de Santiago en Madrid
- 2 Arzobispado de Madrid, Edificio anejo a la Catedral de la Almudena

#### Otros puntos de interés

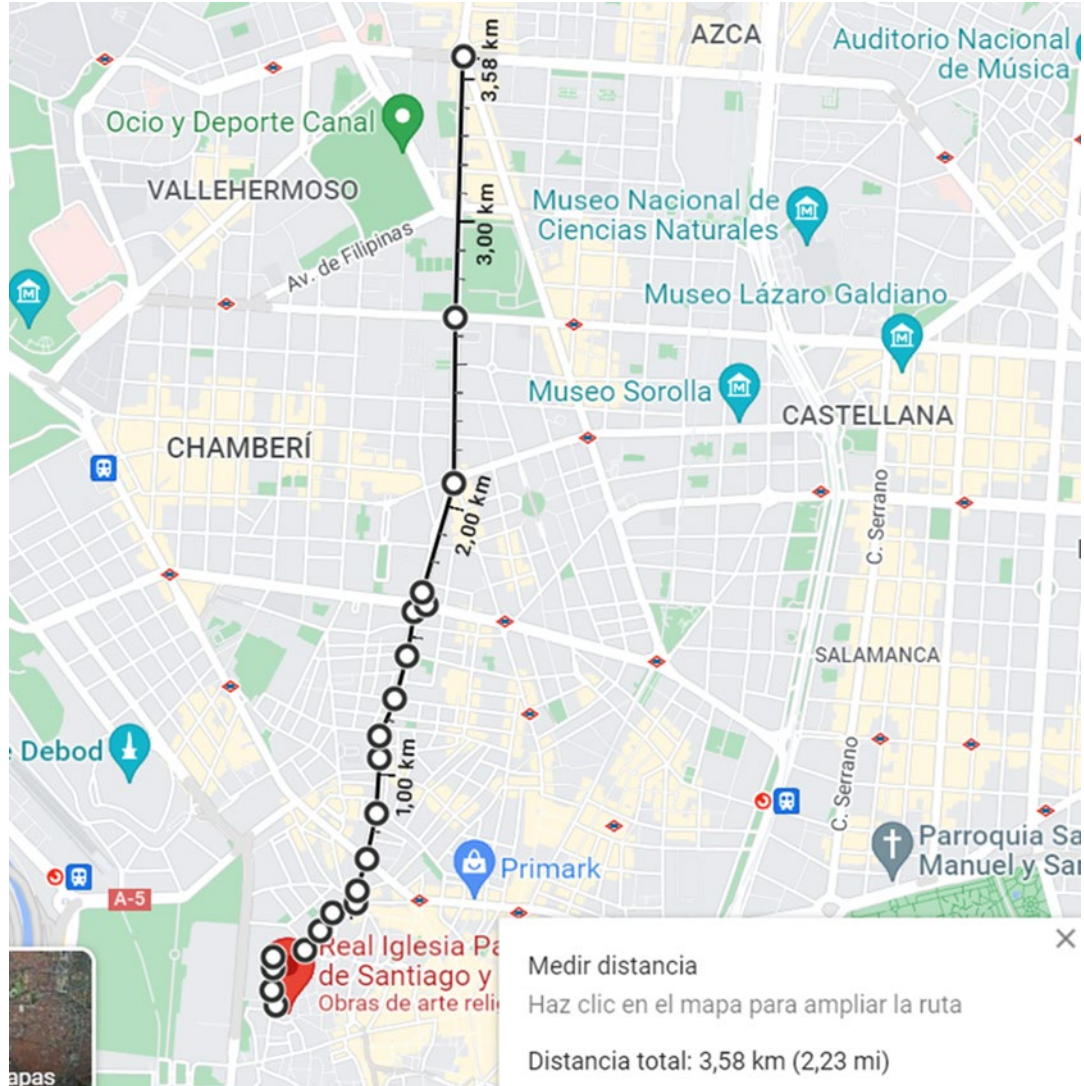
- 1 Parroquia de Santiago y San Juan Bautista



13 Km

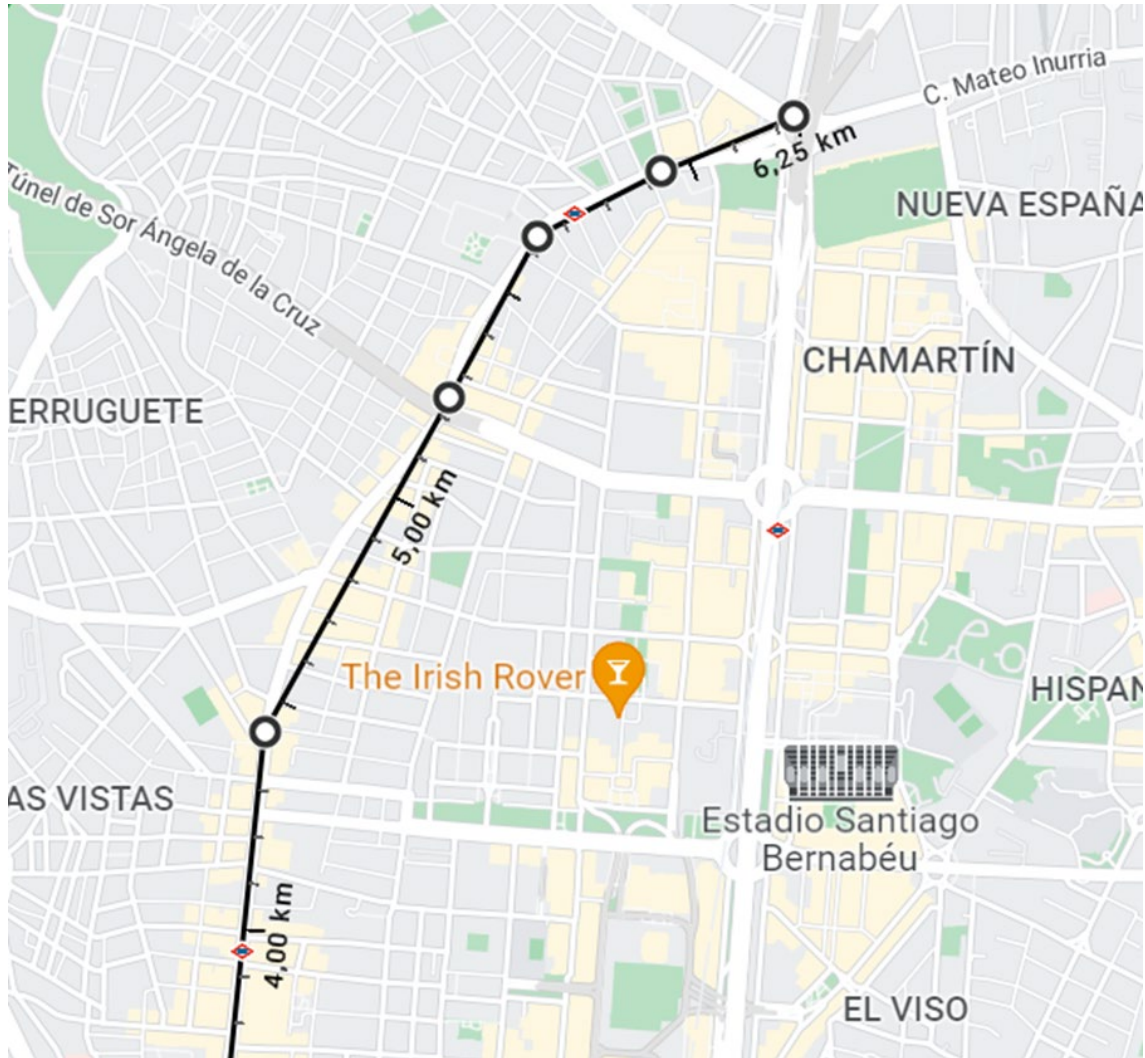
## TRAMO 1

Plaza de Ramales a Glorieta de Cuatro Caminos: 3.580 m



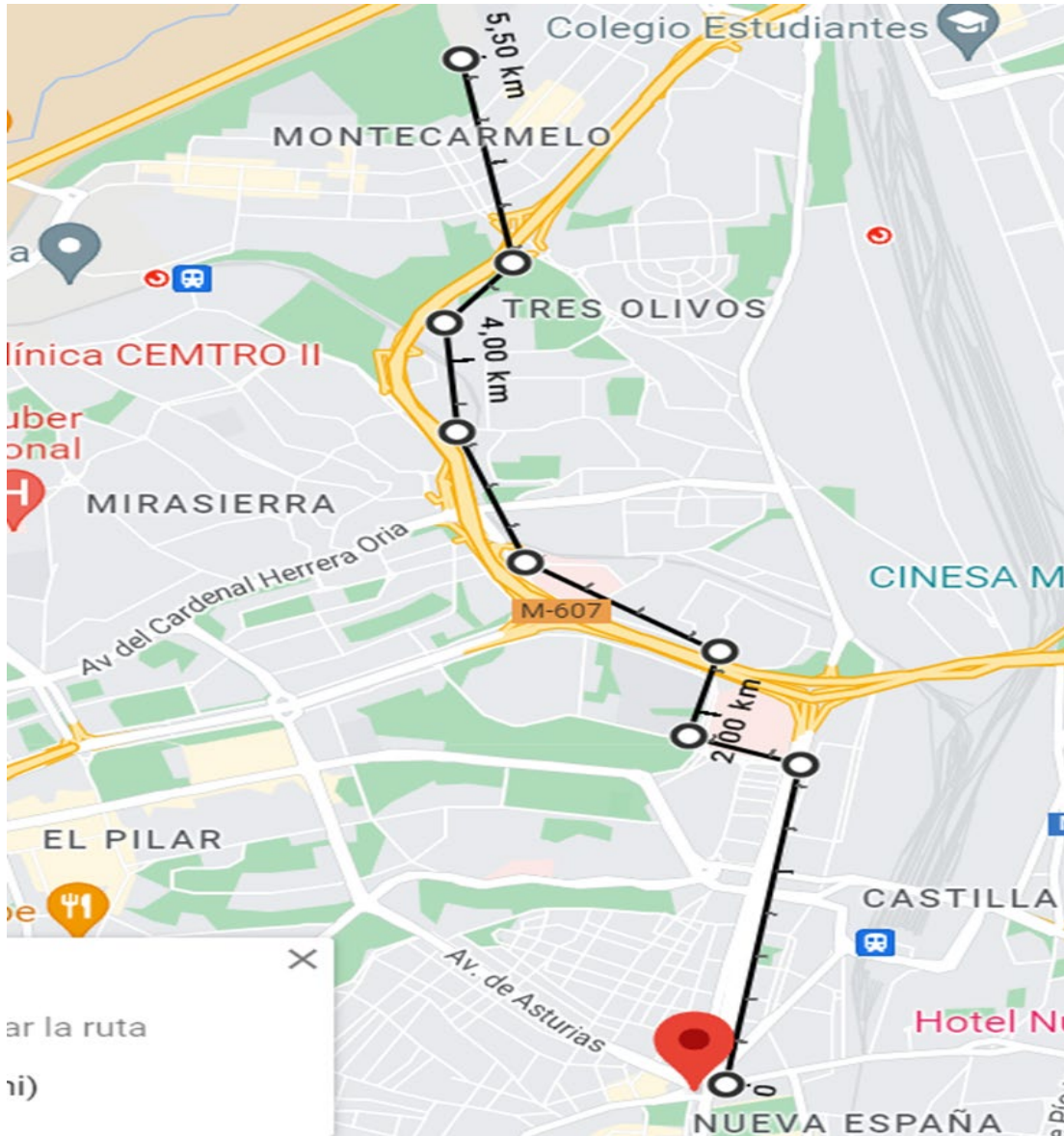
## TRAMO 2

Glorieta de Cuatro Caminos -Plaza de Castilla. 2.700



# TRAMO 3

Plaza de Castilla hasta Avenida de Montecarmelo. 5.500 m



## TRAMO 4

Avenida de Montecarmelo hasta El Goloso (6 km)

